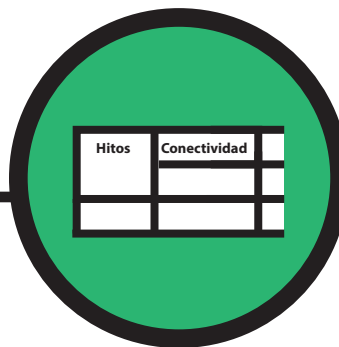


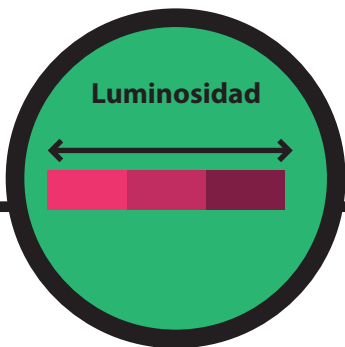
# MÉTODO DE VISUALIZACIÓN CUALITATIVA A CÓDIGOS CROMÁTICOS



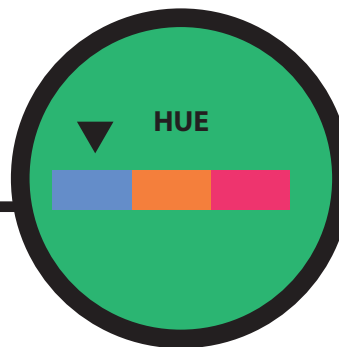
Aplicación de **Content Analysis** en material escrito.



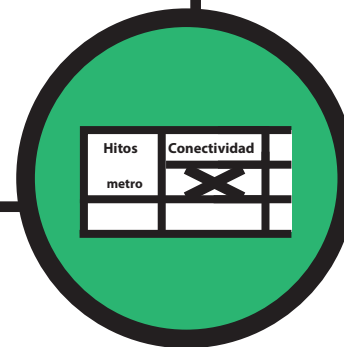
Creación de **tabla** con categorías.



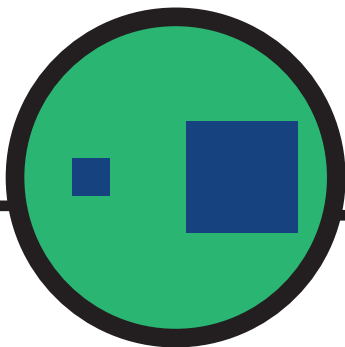
Reconocer categorías que desplieguen valores graduales (**Luminosidad**)



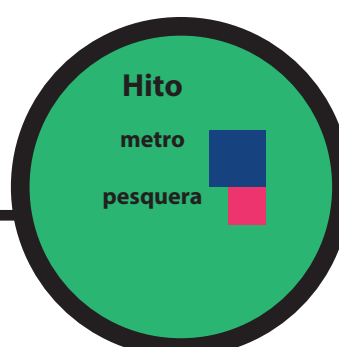
Reconocer categorías que sirvan para identificar **HUE** (tinte)



Orden de información de los textos en la **tabla**



Tener valores numéricos para traducirlos a magnitud (tamaño)



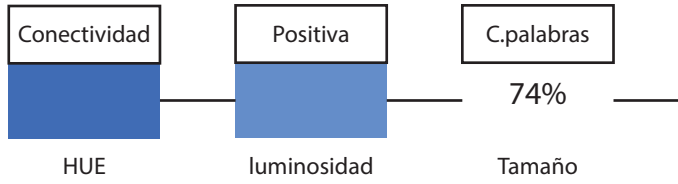
Combinar las variables para una visualización cromática.

# 1. BARRIO BILBAO

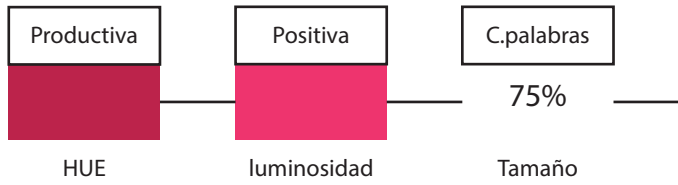
Relato de Gladys Amigo

RESULTADO

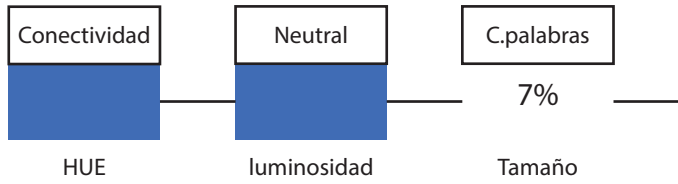
Hito 1: Calle Bilbao  
Periodo: No señala



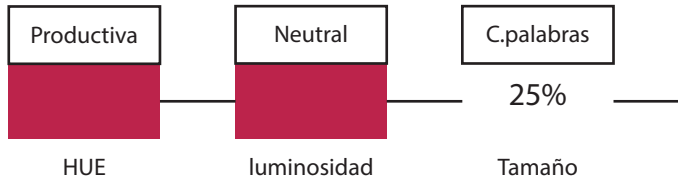
Hito 2: Terminal pesquero  
Periodo: No señala



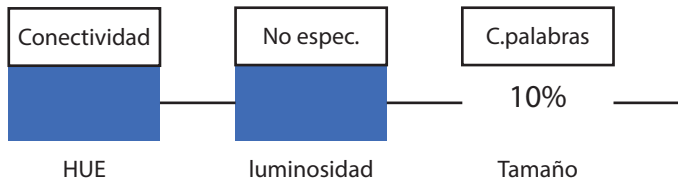
Hito 3: Calle Pedro Montt  
Periodo: No señala



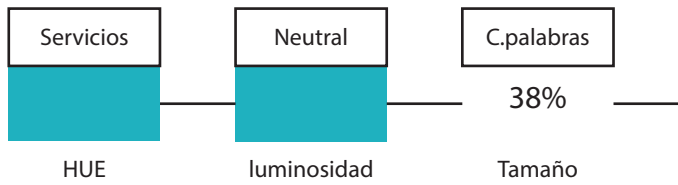
Hito 4: Ferreterías  
Periodo: No señala



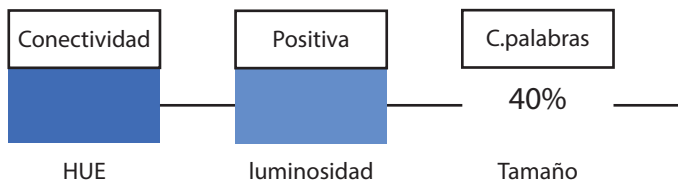
Hito 5: Avenida España  
Periodo: No señala



Hito 6: Prostíbulos  
Periodo: No señala



Hito 7: Estación de trenes arenal  
Periodo: No señala

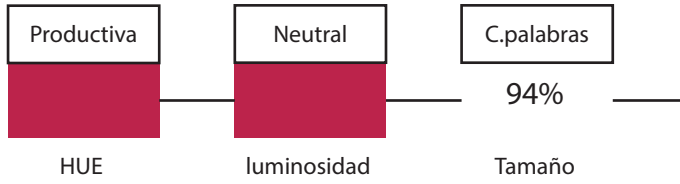


## 2. CALETA TUMBES

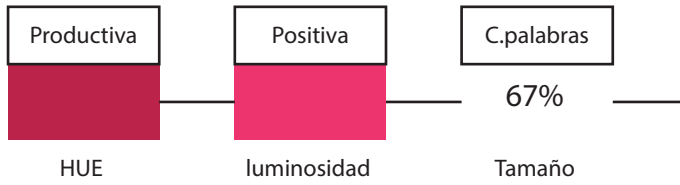
Junta de vecinos N°1

RESULTADO

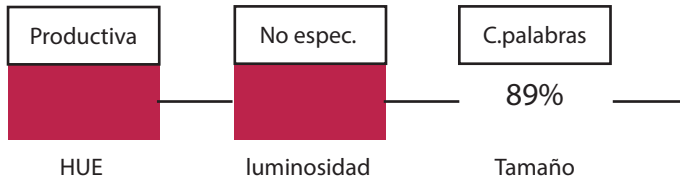
Hito 1: Caza de la ballena  
Periodo: 1845



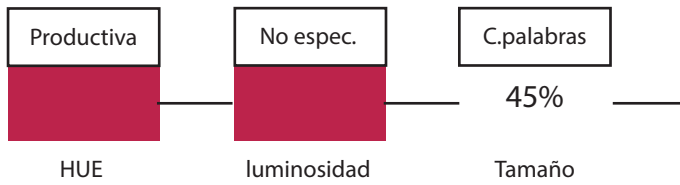
Hito 2: Recolección de merluza  
Periodo: 1950



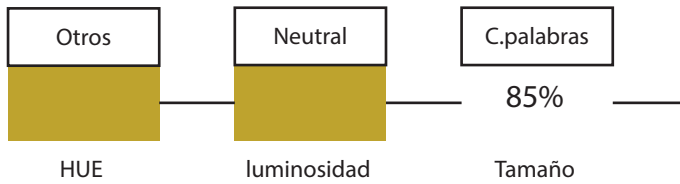
Hito 3: Pesca de la anchoveta  
Periodo: 1950 +



Hito 4: Importación de productos  
Periodo: 1950+



Hito 5: Terremoto  
Periodo: 2010

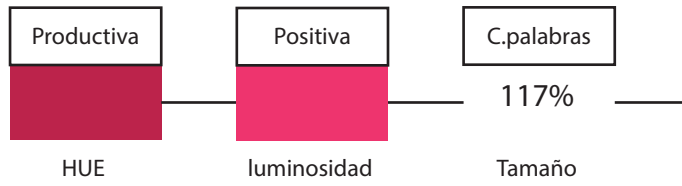


### 3. BARRIO COLON

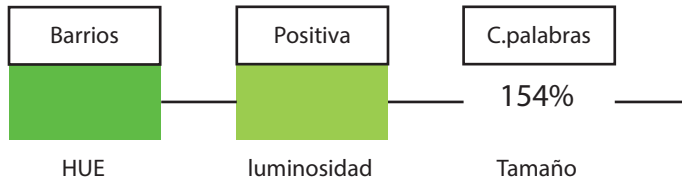
Junta de vecinos  
Nº23

RESULTADO

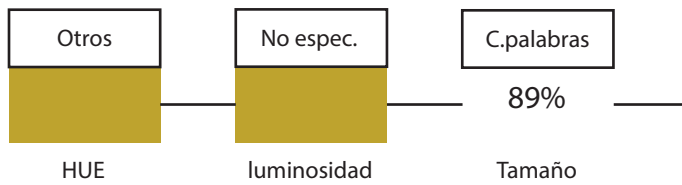
Hito 1: Parcelas de  
agrado  
Periodo: No señala



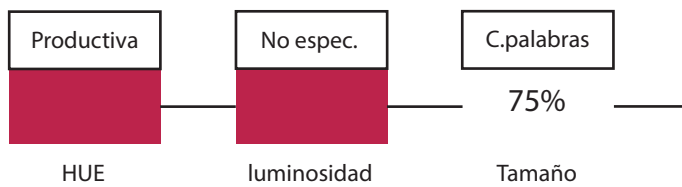
Hito 2: Casas  
habitacionales  
Periodo: No señala



Hito 3: Terremoto  
Periodo: 2010



Hito 4:  
Post-terremoto  
Periodo: 2010+

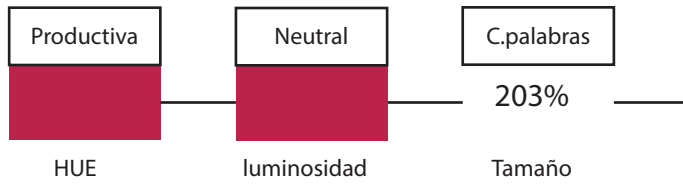


#### 4. SANTA CLARA

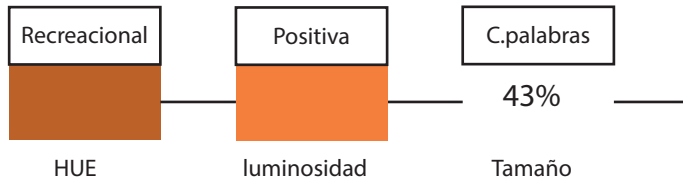
Alicia maluenda

RESULTADO

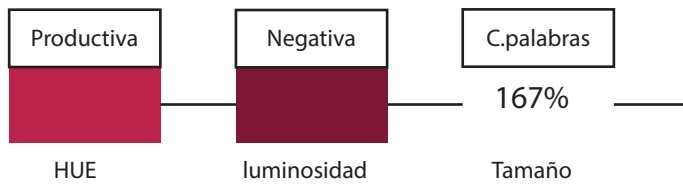
Hito 1: Matadero  
Periodo: No señala



Hito 2: Playa Rocuant  
Periodo: No señala



Hito 3: Pesqueras  
Periodo: No señala

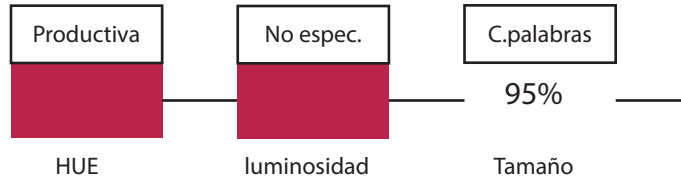


# 5. POBLACIÓN ROCUANT

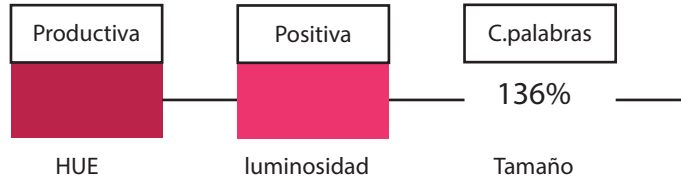
Patricia Elizondo

RESULTADO

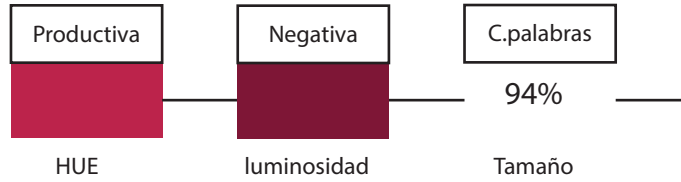
Hito 1: Canal el Morro  
Periodo: No señala



Hito 2: Playa Rocuant  
Periodo: No señala



Hito 3: Pesqueras  
Periodo: No señala

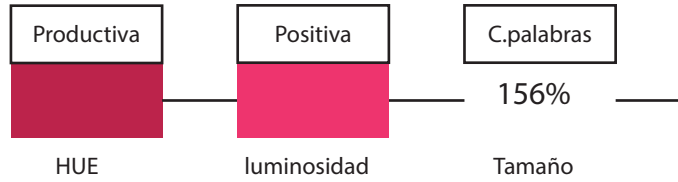


## 6. CALETA EL MORRO

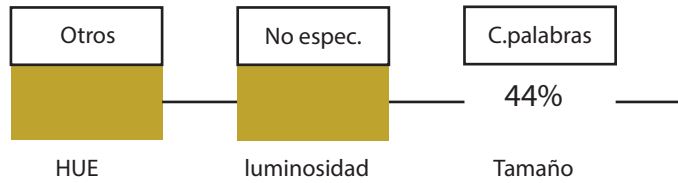
Alfonso Alvear Ortega

RESULTADO

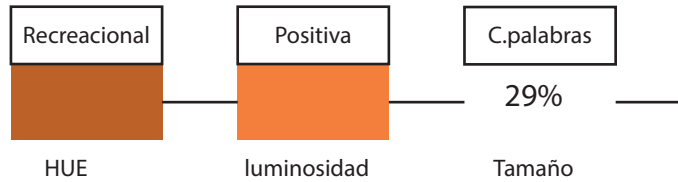
Hito 1: Caleta el Morro  
Periodo: 1935



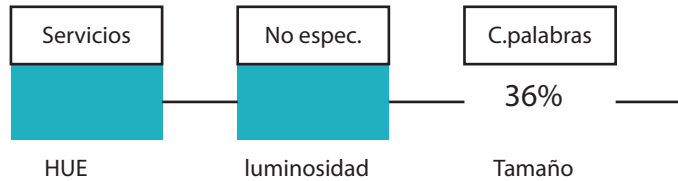
Hito 2: Sindicato de pescadores artesanales  
Periodo: 1941



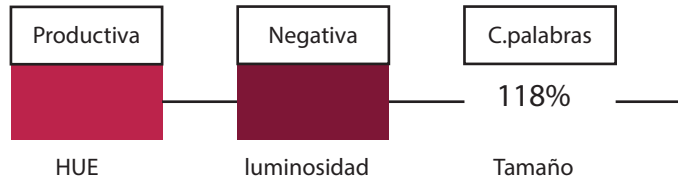
Hito 3: Club deportivo el Morro  
Periodo: 1942



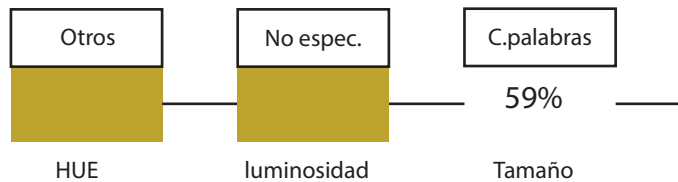
Hito 4: Junta de vecinos N°16 el Morro  
Periodo: 1971



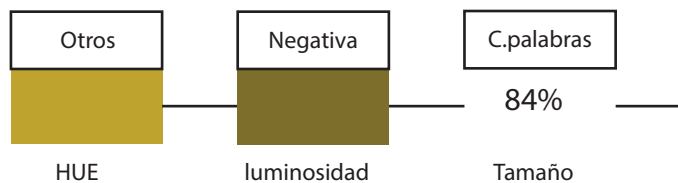
Hito 5: Industrias pesqueras  
Periodo: No señala



Hito 6: Terremoto Valdivia  
Periodo: 1960



Hito 7: Terremoto y maremoto  
Periodo: 2010

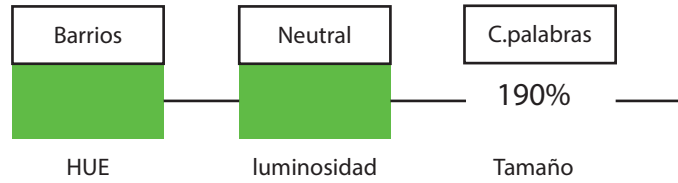


## 7. POBLACIÓN LIBERTAD

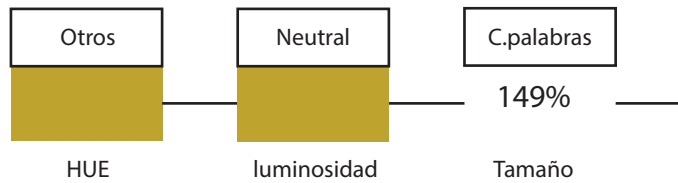
Corina Fuentes  
Henrriquez,  
Margarita Pinilla  
Fuentes,  
Graciela Pinilla  
Fuentes

RESULTADO

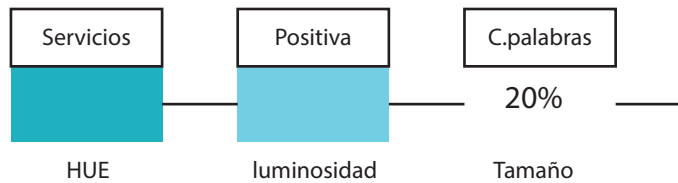
Hito 1: Población libertad  
Periodo: 1950



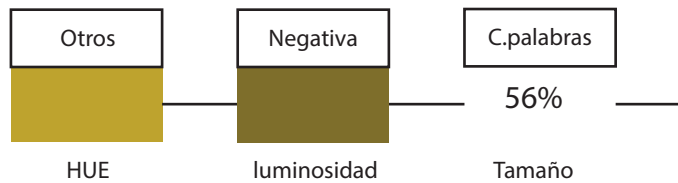
Hito 2: Incendios  
Periodo: No señala



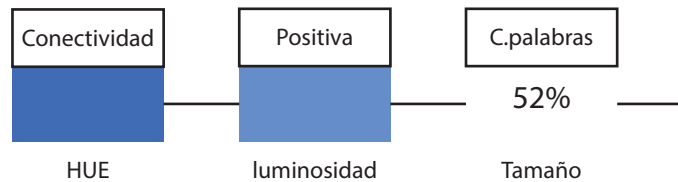
Hito 3: Junta de vecinos  
Periodo: 1970



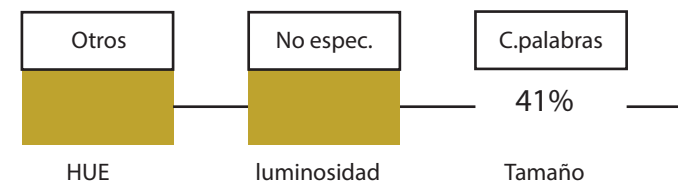
Hito 4: Golpe militar  
Periodo: 1973



Hito 5: Democracia  
Periodo: 1990



Hito 6: Terremoto y maremoto  
Periodo: 2010



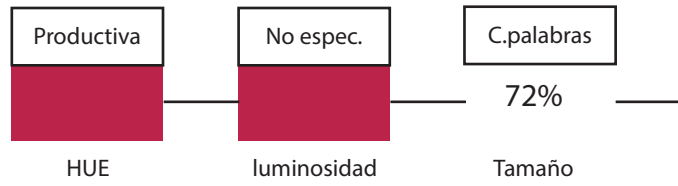


## 8. HIGUERAS

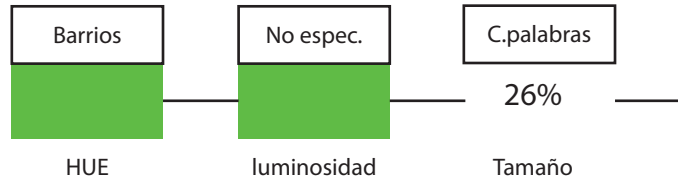
Flavia Leiva

RESULTADO

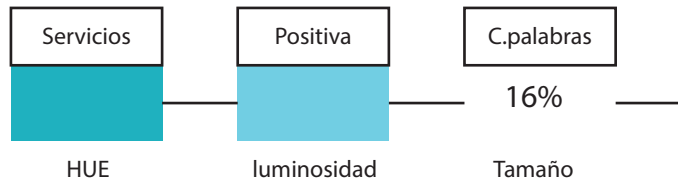
Hito 1: Usina de  
Huachipato  
Periodo: No señala



Hito 2: IVilla  
Presidente Juan  
Antonio Ríos  
Periodo: No señala



Hito 3: Hospital  
Periodo: No señala



Hito 4: Fiestas de  
navidad  
Periodo: No señala

